



Consultazione UIU

Ricerca effettuata nel comune di **CHARVENSOD (AO)** (codice Belfiore **C598**)

- Dati relativi all'immobile: Comune **C598**, Sezione **_**, Foglio **0009**, Mappale **00693**, Subalterno **1**
- Dati con profondità storica dal **30/09/2000** al **30/06/2025**

Stadi dell'immobile

Stadio dell'immobile valido dal **27/05/2021** (Validit  in catasto dal **27/05/2021**) (Validit  in sigmater dal **29/06/2021** al **29/06/2021**)

Atti di generazione / cessazione dello stadio

Evento	Tipo	Nota	Prog.	Anno	Validit�	Registrazione	Causale
Generazione	V	038459	001	2021	27/05/2021	27/05/2021	VTO
	Descrizione Nota				Descrizione Causale		
	Variazione				VARIAZIONE TOPONOMASTICA		
	Descrizione Atto						
	VARIAZIONE TOPONOMASTICA D'UFFICIO						

Identificativi dell'immobile

Sez. Urbana	Foglio	Numero	Subalterno	Denominatore	Edificialita'
-	0009	00693	1	0	-

Dati di classamento dell'immobile

Zona	Cod. Categ.	Descr. Categ.	Classe	Constistenza	Flag	Superficie	Rendita in Euro
001	A03	Abitazione economica	02	5.0	000000002	144	387.34
Rendita in Euro				Inizio Validit�			
387.34				27/05/2021			

Indirizzi Catastali

Indirizzo	Civico
N.D. CAPOLUOGO	97

Ubicazione

Lotto	Edificio	Scala	Interno 1	Interno 2
-	-	-	-	-
Piano 1	Piano 2	Piano 3	Piano 4	
T-1	2	-	-	

Stadi dell'immobile

Stadio dell'immobile valido dal **02/12/2014** al **27/05/2021** (Validit  in catasto dal **02/12/2014** al **27/05/2021**) (Validit  in sigmater dal **04/01/2015** al **29/06/2021**)

Atti di generazione / cessazione dello stadio

Evento	Tipo	Nota	Prog.	Anno	Validit�	Registrazione	Causale
Generazione	V	082527	001	2014	02/12/2014	02/12/2014	VCL
	Descrizione Nota				Descrizione Causale		
	Variazione				VARIAZIONE NEL CLASSAMENTO		
	Descrizione Atto						
	VARIAZIONE DI CLASSAMENTO						
Evento	Tipo	Nota	Prog.	Anno	Validit�	Registrazione	Causale
Cessazione	V	038459	001	2021	27/05/2021	27/05/2021	VTO
	Descrizione Nota				Descrizione Causale		
	Variazione				VARIAZIONE TOPONOMASTICA		
	Descrizione Atto						
	VARIAZIONE TOPONOMASTICA D'UFFICIO						

Identificativi dell'immobile

Sez. Urbana	Foglio	Numero	Subalterno	Denominatore	Edificialita'
-------------	--------	--------	------------	--------------	---------------

-	0009	00693	1	0	-
---	------	-------	---	---	---

Dati di classamento dell'immobile

Zona	Cod. Categ.	Descr. Categ.	Classe	Constistenza	Flag	Superficie	Rendita in Euro
001	A03	Abitazione economica	02	5.0	000000002	144	387.34
Rendita in Euro				Inizio Validit�			
387.34				02/12/2014			

Ubicazione

Lotto	Edificio	Scala	Interno 1	Interno 2
-	-	-	-	-
Piano 1	Piano 2	Piano 3	Piano 4	
T-1	2	-	-	

Stadi dell'immobile

Stadio dell'immobile valido dal 17/12/2013 al 02/12/2014 (Validit  in catasto dal 17/12/2013 al 02/12/2014)
(Validit  in sigmater dal 04/01/2014 al 04/05/2016)

Atti di generazione / cessazione dello stadio

Evento	Tipo	Nota	Prog.	Anno	Validit�	Registrazione	Causale
Generazione	A	003564	001	2013	17/12/2013	17/12/2013	NC
	Descrizione Nota				Descrizione Causale		
	Accatastamento				COSTITUZIONE		
	Descrizione Atto						
	COSTITUZIONE						
Evento	Tipo	Nota	Prog.	Anno	Validit�	Registrazione	Causale
Cessazione	V	082527	001	2014	02/12/2014	02/12/2014	VCL
	Descrizione Nota				Descrizione Causale		
	Variazione				VARIAZIONE NEL CLASSAMENTO		
	Descrizione Atto						
	VARIAZIONE DI CLASSAMENTO						

Identificativi dell'immobile

Sez. Urbana	Foglio	Numero	Subalterno	Denominatore	Edificialita'
-	0009	00693	1	0	-

Dati di classamento dell'immobile

Zona	Cod. Categ.	Descr. Categ.	Classe	Constistenza	Flag	Superficie	Rendita in Euro
001	A03	Abitazione economica	02	5.0	000000001	144	387.34
Rendita in Euro				Inizio Validit�			
387.34				17/12/2013			

Indirizzi Catastali

Indirizzo	Civico
N.D. VACHORDAZ	-

Ubicazione

Lotto	Edificio	Scala	Interno 1	Interno 2
-	-	-	-	-
Piano 1	Piano 2	Piano 3	Piano 4	
T-1	2	-	-	

Dati Metrici

Tipo Ambiente	Superficie	Altezza
A	98	150
C	31	149
C	122	150
D	105	-

Planimetria

Data Presentazione
17/12/2013

Schede

Formato	Scala
4	1:200

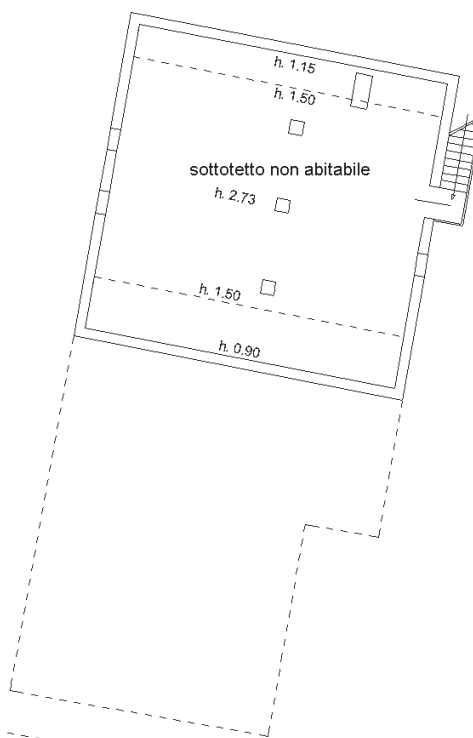
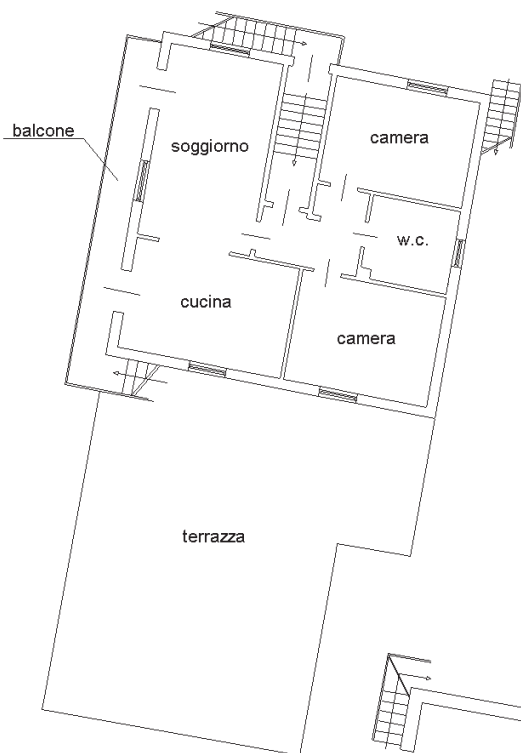
Compilata da:
Fea Maurizio

Iscritto all'albo:
Architetti

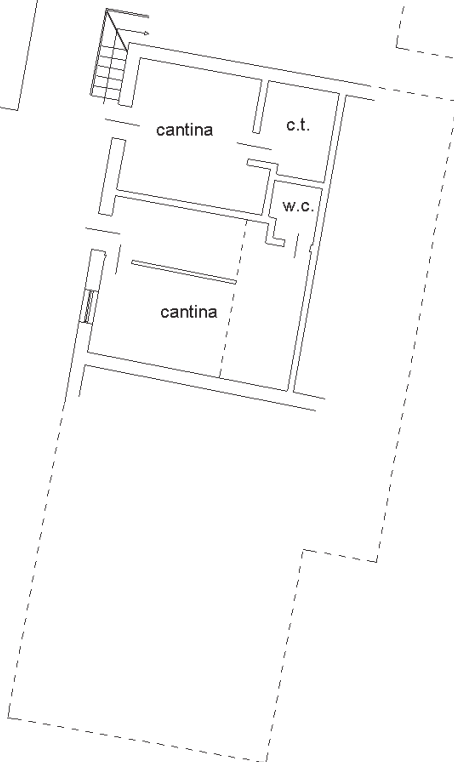
Prov. Aosta N. 225

PIANO PRIMO
h. 2.50

PIANO SECONDO



PIANO TERRENO
h. 3.10



Titolari per Data

Inizio diritto: **Accatastamento** nr. **003564/001/2013** del **17/12/2013**, registrato in atti dal **17/12/2013**

Dati Anagrafici	Diritti e Oneri Reali
COMUNE DI CHARVENSOD (p.i. 00108260076) Con sede nel comune di CHARVENSOD (AO)	Proprieta` per il 100.0% (1000/1000)